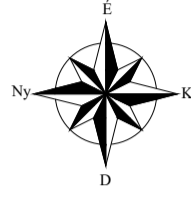


RUDOLFTELEP

TELEPÜLÉSRENDEZÉSI TERV
SZABÁLYOZÁSI TERV

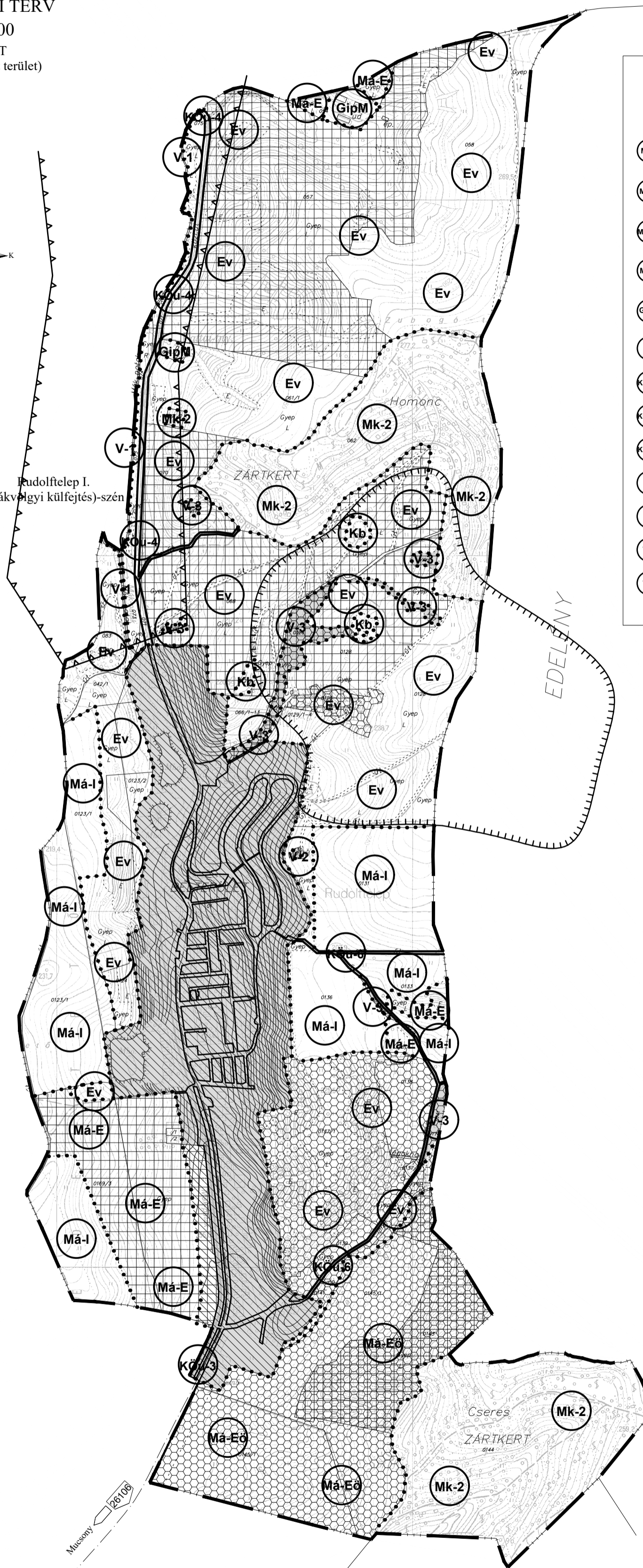
M = 1 : 10000

KÜLTERÜLET
(beépítésre nem szánt terület)



IZSÓFALVA

Rudolftelep I.
(Mákvégnyi külfejtés)-szén

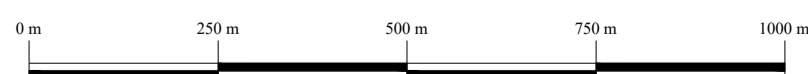


ÉPÍTÉSI ÖVEZETEK ill. ÖVEZETEK:

Építési övezet	beépítési mód	beépítési %	épitmény magasság	min. telek terület (m ²)	Leírás
Má-I	SZ 3 4,5	6000*	10 tb.		Döntően mezőgazdasági hasznosítású övezet (intenzív használat)
Má-E	SZ 3 4,5	6000*	10 tb.		Döntően mezőgazdasági hasznosítású övezet (extenzív használat)
Má-Eö	SZ 3 4,5	6000*	10 tb.		Országos ökológiai hálózat döntően mezőgazdasági hasznosítású övezete (extenzív használat)
Mk-2	SZ 3 3,5	3000			Kertség övezet (zártkert, gyümölcsös)
GIpM	SZ 50 7,5(T)	1000			Mezőgazdasági-ipari övezet
Kb					Különleges övezet (felhagyott bánya)
Köu-3					Közüti közlekedési terület (országos mellékút)
Köu-4					Közüti közlekedési terület (kistérségi jelentőségű mellékút)
Köu-6					Közüti közlekedési terület (mező-, erdőgazdasági főgyűjtőtűt)
Ev					Védelmi célú erdőövezet
V-1					Vizgazdálkodási övezet (patak, árok)
V-2					Vizgazdálkodási övezet (vízmű)
V-3					Vizgazdálkodási övezet (mocsár, vízmosás)

JELMAGYARÁZAT

	Közigazgatási terület határa
	Beépítésre szánt területek (meglévő)
	Beépítésre szánt területek (tervezett)
	Szabályozási vonal
	Övezeti határ
	Közüti, vasút tengelye
	Országos ökológiai hálózat övezete (OTrT)
	Természeti terület
	Bányatelekhatár; alábányászott területek határa
	Felszínmozgásos, csúszásveszélyes terület határa
	Védőtávolság



	Rajzszám: SZ-2
Munka megnevezése:	Dátum: 2008. február hó
Tervező:	RUDOLFTELEP szabályozási terv a külterületre (beépítésre nem szánt terület)
	Soltész Jánosné TT-1-05-0114-SZKI/2001.